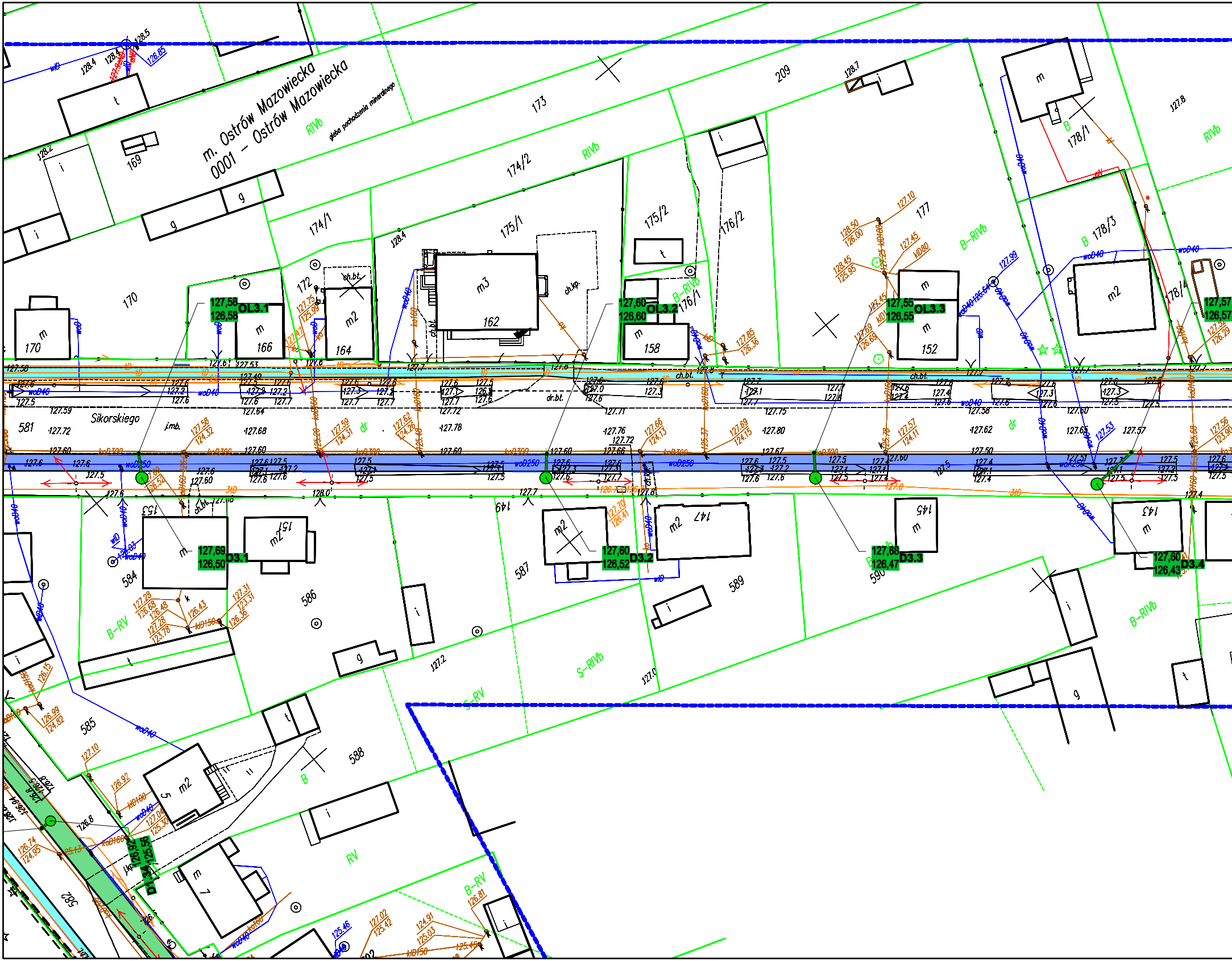

m. Ostrów Mazowiecka
0001 - Ostrów Mazowiecka
gleba pochodzenia mineralnego
Sikorskiego
173
174/1
174/2
175/1
175/2
176/1
176/2
177
178/1
178/3
178/4
209
169
170
172
162
164
166
158
152
581
582
584
585
586
587
588
589
590
153
151
149
147
145
143
RIVb
B-RIVb
S-RIVb
B-RV
S-RV
RV
B
dr
m
m2
m3
i
t
g
ch.bt.
ch.kp.
dr.bt.
j.mb.
127,58
126,58
OL3.1
127,60
126,60
OL3.2
127,55
126,55
OL3.3
127,57
126,57
127,69
126,50
D3.1
127,60
126,52
D3.2
127,68
126,47
D3.3
127,60
126,43
D3.4
126,92
125,56
D1.34
wD
wD40
woD40
woD250
koD300
kD150
kD100
kD80
ktD
tD
128.4
128.2
128.5
128.7
127.8
127.6
127.5
127.72
127.68
127.78
127.76
127.80
127.62
127.60
127.57

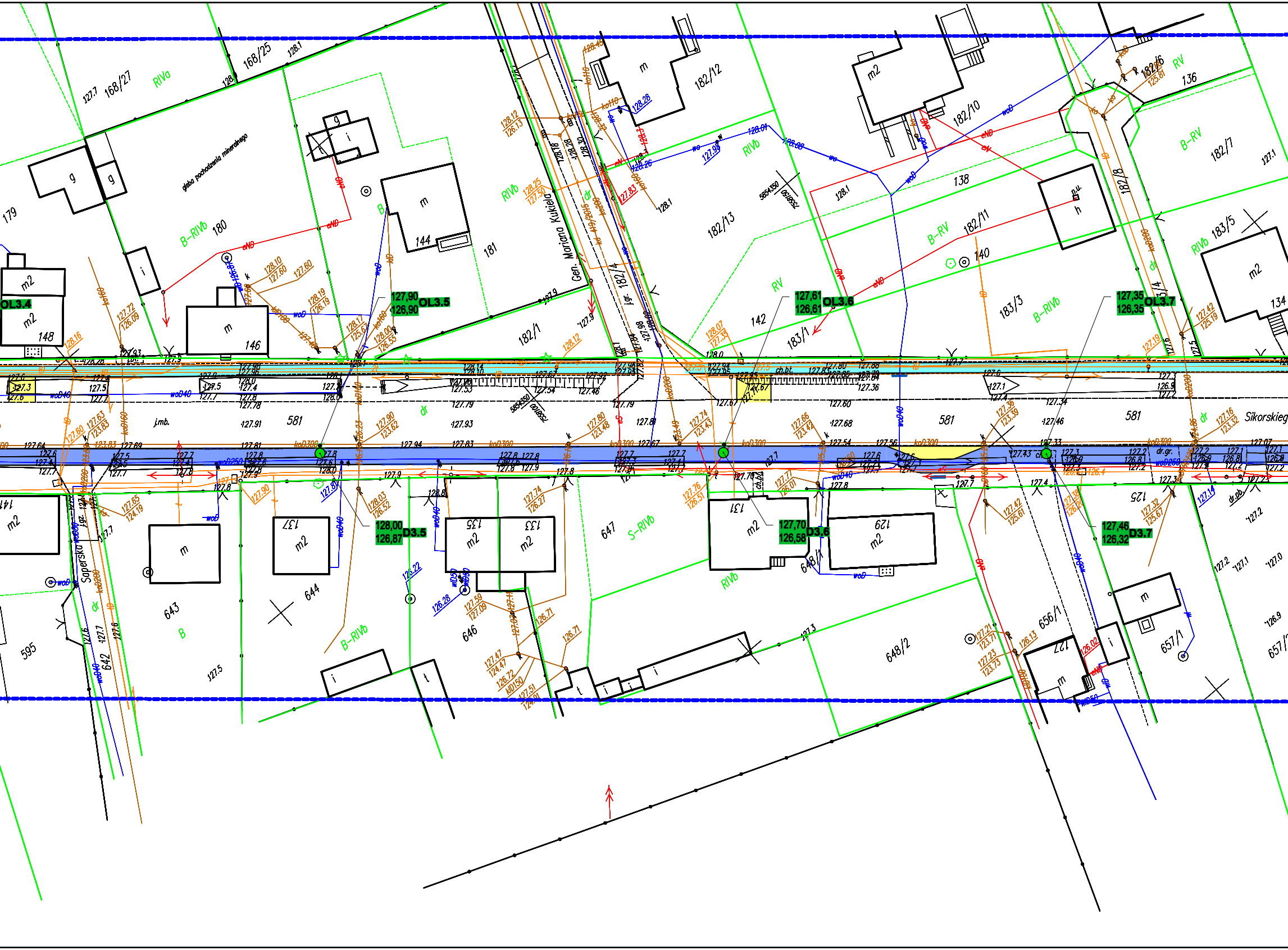
Gen. Mariana Kukiela
Saperska
Sikorskieg
OL3.4
OL3.5
127,90
126,90
OL3.6
127,61
126,61
OL3.7
127,35
126,35
D3.5
128,00
126,87
D3.6
127,70
126,58
D3.7
127,46
126,32
168/25
168/27
179
180
181
182/1
182/4
182/7
182/8
182/10
182/11
182/12
182/13
183/1
183/3
183/5
136
138
140
142
144
146
148
134
581
595
642
643
644
646
647
648/1
648/2
656/1
657/1
137
135
133
131
129
127
125
RIVa
RIVb
B-RIVb
B-RV
RV
S-RIVb
B
dr
j.mb.
gleba pochodzenia mineralnego
m
m2
g
i
t
h
n.u.
ch.bt.
dr.gr.
woD40
woD250
koD300
koD200
koD160
eND
ko110
kD
tD

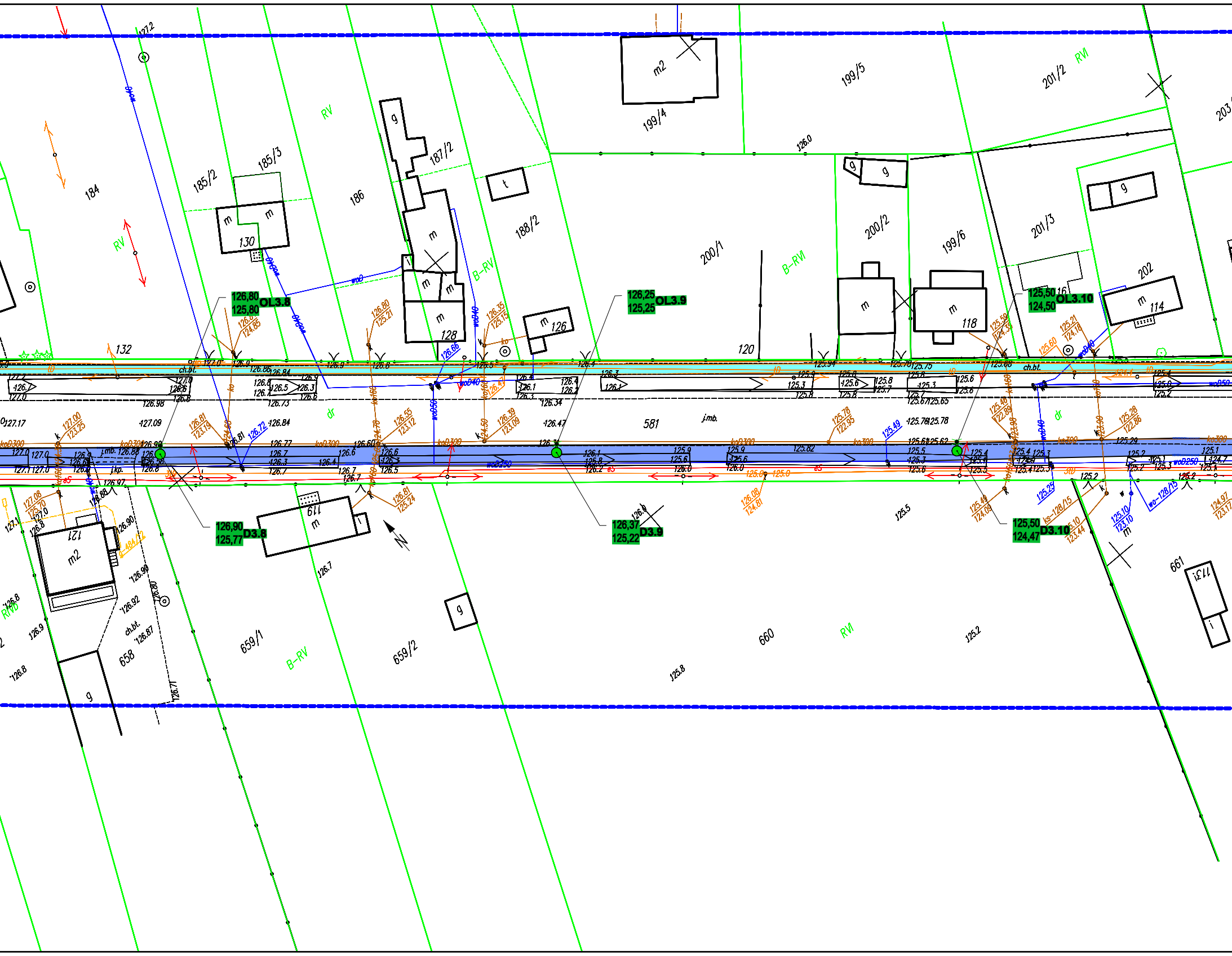
126,80
125,80
OL3.8
126,25
125,25
OL3.9
125,50
124,50
OL3.10
126,90
125,77
D3.8
126,37
125,22
D3.9
125,50
124,47
D3.10
184
185/2
185/3
186
187/2
188/2
199/4
199/5
199/6
200/1
200/2
201/2
201/3
202
203
581
658
659/1
659/2
660
661
130
128
126
118
114
120
132
119
121
113
m2
m
g
t
RV
RVI
B-RV
B-RVI
RVb
dr
ch.bt.
j.mb.
j.kp.
kaD300
woD250
woD40
woD50
wo
kd
ko
e5
wo-128/15
ks-128/15
126.0
125.5
125.2
125.8
126.7

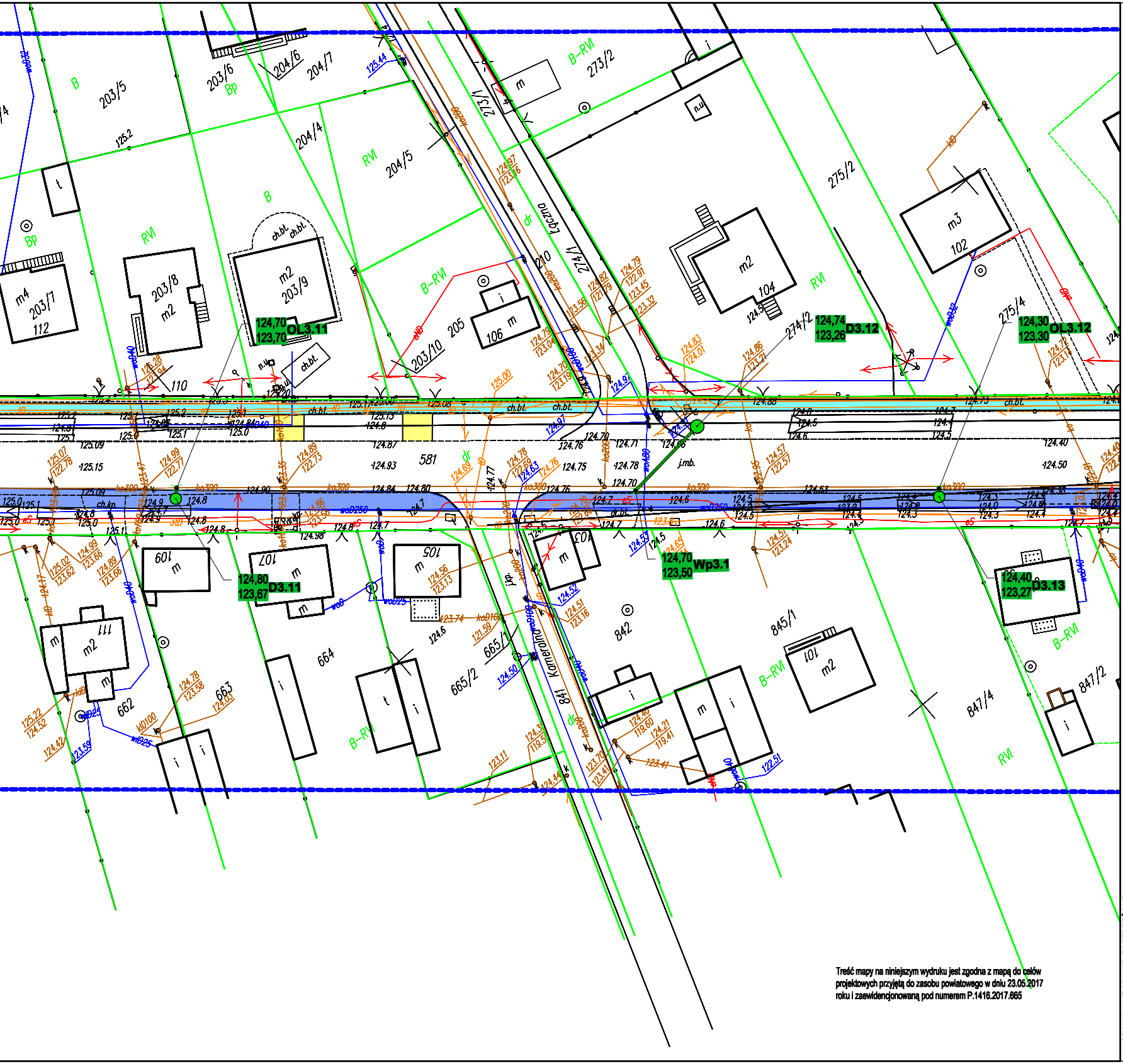
Łączna
Kameralna
581
203/5
203/6
204/6
204/7
204/4
204/5
273/1
273/2
274/1
274/2
275/2
275/4
203/7
203/8
203/9
203/10
205
842
845/1
847/4
847/2
841
662
663
664
665/1
665/2
124,70
123,70
OL3.11
124,74
123,26
D3.12
124,30
123,30
OL3.12
124,80
123,67
D3.11
124,70
123,50
Wp3.1
124,40
123,27
D3.13
j.mb.
ch.bt.
ch.kp.
B-RV
RV
B
Bp

Treść mapy na niniejszym wydruku jest zgodna z mapą do celów projektowych przyjętą do zasobu powiatowego w dniu 23.05.2017 roku i zaewidencjonowaną pod numerem P.1416.2017.665

LEGENDA:

🟩	projektowany ciąg pieszo rowerowy
🟦	projektowana ścieżka rowerowa
🟨	projektowany/remontowany chodnik
🟪	istniejąca ścieżka rowerowa
🟦	istniejący chodnik
🟦	istniejący ciąg pieszo-rowerowy
🟩	projektowany pas zieleni
🟪	projektowane parkingi dla rowerów
🟥	pas dla rowerów wyznaczony w jezdni – oznakowanie poziome
🟫	projektowane miejsca parkingowe
▭	projektowany/regulowany rów
⬜	ul. Prusa proj. wg. odrębnego opracowania
🟦	ciąg pieszo-row. proj. wg. odrębnego opracowania
🟥	istniejące miejsca parkingowe
▭	proj. murek z gazonów
▭	krawężnik/obrzeże
▭	krawężnik wtopiony
▭	ISTN. SIEĆ WODOCIĄGOWA
▭	ISTN. SIEĆ KANALIZACJI SANITARNEJ
▭	ISTN. SIEĆ ELEKTROENERGETYCZNA
▭	ISTN. SIEĆ TELETECHNICZNA
▭	ISTN. SIEĆ GAZOWA
☒	ISTN. SŁUP ENERGETYCZNY DO LIKWIDACJI
▭	PROJ. KANALIZACJA DESZCZOWA
▭	PROJ. KANALIZACJA SANITARNA
▭	PROJ. WODOCIĄG
▭	PROJ. KRATKA DESZCZOWA
●	PROJ. STUDNIA CHŁONNA
▭	PROJ. PRZESTAWIENIE HYDRANTU
▭	PROJ. NOWY SŁUP ENERGETYCZNY
▭	PROJ. OŚWIETLENIE
▭	PROJ. ROZBIÓRKI BUDOWLI
▭	PROJ. BUDOWLE TELEKOMUNIKACYJNE

PRAWA AUTORSKIE ZASTRZEŻONE

Jednostka projektowa: ROAD CONCEPT RENATA KOZAK UL. SIENKIEWICZA 21 11-600 WĘGORZEWO		Inwestor: MIASTO OSTRÓW MAZOWIECKA UL. 3 MAJA 66 07-300 OSTRÓW MAZOWIECKA	
Nazwa zadania:	BUDOWA ŚCIEŻEK ROWEROWYCH NA TERENIE MIASTA OSTRÓW MAZOWIECKA O DŁUGOŚCI OK. 17KM WRAZ Z BUDOWĄ INFRASTRUKTURY TOWARZYSZĄCEJ I PRZEBUDOWĄ KOLIZJI		Branża: Sanitarna
Tytuł rysunku:	PROJEKT ZAGOSPODAROWANIA TERENU - ul. Sikorskiego		Skala: 1:500
Projektował: branża sanitarna	mgr inż. Bartosz Szewczyk WAM/0023/POOS/08	Podpis:	Data: 06.2017
Sprawdził: branża sanitarna	mgr inż. Grzegorz Kowalewski WAM/0022/POOS/08	Podpis:	Nr rysunku: S-2.15